


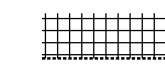
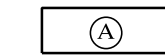




**PROSTORNI PLAN UREĐENJA  
OPĆINE SVETI ĐURĐ  
- 2. IZMJENE I DOPUNE -**

**3. UVJETI KORIŠTENJA, UREĐENJA  
I ZAŠTITE PROSTORA**

**3.2. PODRUČJA I DIJELOVI PRIMJENE  
PLANSKIH MJERA ZAŠTITE PROSTORA**

**GRANICE**

-  GRANICA ŽUPANIJE
-  GRANICA OPĆINE - UJEDNO GRANICA OBUHVATA PROSTORNOG PLANA
-  GRANICA NASELJA
-  OBUHVAT OBAVEZNE IZRADE PROSTORNOG PLANA PODRUČJA POSEBNIH OBILJEŽJA ZA RJEKU DRAVU
-  I. OBUHVAT OBAVEZNE IZRADE URBANISTIČKOG PLANA UREĐENJA
-  II. OBUHVAT OBAVEZNE IZRADE URBANISTIČKOG PLANA UREĐENJA PREMA ZAKONU - uvjetno
-  GRAĐEVINSKO PODRUČJE I IZGRADENE STRUKTURE IZVAN GRAĐEVINSKOG PODRUČJA

<b>VARAŽDINSKA ŽUPANIJA OPĆINA SVETI ĐURĐ</b>	
Naziv prostornog plana: <b>PROSTORNI PLAN UREĐENJA OPĆINE - 2. izmjene i dopune -</b>	
Naziv kartografskog prikaza: <b>UVJETI KORIŠTENJA, UREĐENJA I ZAŠTITE PROSTORA PODRUČJA I DIJELOVI PRIMJENE PLANSKIH MJERA ZAŠTITE PROSTORA</b>	
Broj kartografskog prikaza: <b>3.2.</b>	Mjerilo kartografskog prikaza: <b>1 : 25 000</b>
Odluka o izradi izmjene i dopune Prostornog plana uređenja Općine Sveti Đurđ: "Službeni vjesnik Varaždinske županije", br. 21/08.	Odluka predstavničkog tijela o donošenju izmjena i dopuna Plana (službeno glasilo):
Odluka predstavničkog tijela o donošenju Plana "Službeni vjesnik Varaždinske županije" br. 16/04. i 27/07.	"Službeni vjesnik Varaždinske županije" br.20/11.
Javna rasprava (datum objave): "Službeni vjesnik Varaždinske županije" br. 25/2010. od 08.09.2010., www.sveti-djurdj.hr	Javni uvid održan od:16.09.2010. do:30.09.2010.
Pečat tijela odgovornog za provođenje javne rasprave:	Odgovorna osoba za provođenje javne rasprave: prof. Marijan Lazar  (ime, prezime i potpis)
Suglasnost na plan prema članku 98. Zakona o prostornom uređenju i gradnji ("Narodne novine", br. 76/07., 38/09. i 55/11.)	
Klasa: 350-03/11-01/9	Urbroj: 2186/1-02/1-11-2 Datum: 13.06.2011.
Pravna osoba/tijelo koje je izradilo plan: <b>ZAVOD ZA PROSTORNO UREĐENJE VARAŽDINSKE ŽUPANIJE</b>	
Pečat pravne osobe/tijela koje je izradilo plan:	Odgovorna osoba: Davorin Gregurinčić, dipl.inž.prometa  (ime, prezime i potpis)
Koordinator plana / odgovorni voditelj: Višnja Jalušić, dipl.inž.arh.	
Stručni tim u izradi plana: Višnja Jalušić, dipl.inž.arh. Melita Srpak, dipl.inž.agr. Višnja Jakovac, grad.teh. Tamara Vučković, dipl.inž.grad.	Davorin Gregurinčić, dipl.inž.prometa Tanja Martinec, dipl.inž.arh. Dubravka Komes-Jukić, dipl.inž.arh. Josip Bačan, inž.agr.
Pečat predstavničkog tijela:	Predsjednik predstavničkog tijela: Stjepan Novak  (ime, prezime i potpis)
Istovjetnost ovog prostornog plana s izvornikom ovjerava:	Pečat nadležnog tijela,  (ime, prezime i potpis)